LOTTO 1)

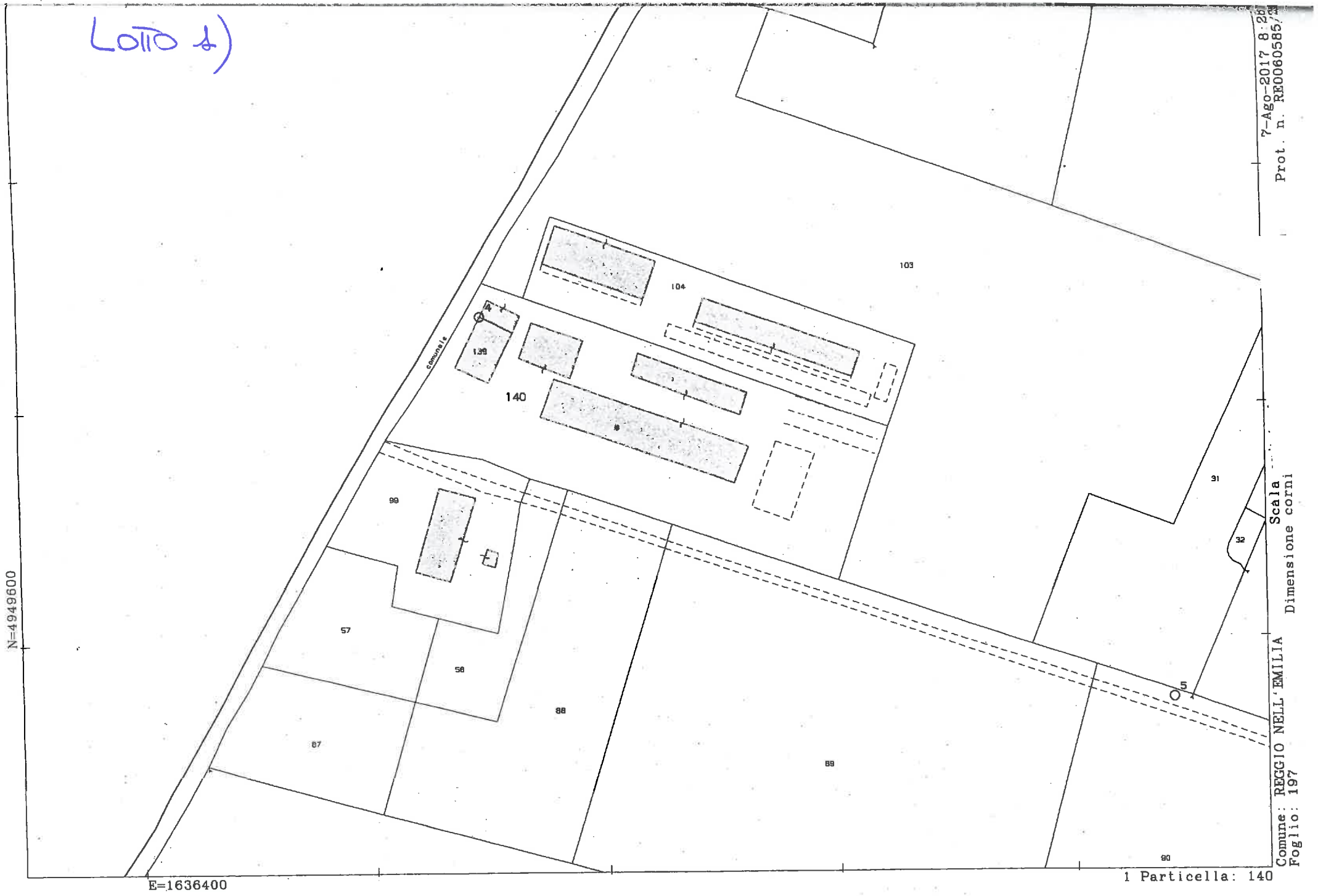

7-Ago-2017 8:26
Prot. n. RE0060585/2
Scala
Dimensione corni
Comune: REGGIO NELL'EMILIA
Foglio: 197
1 Particella: 140
N=4949600
E=1636400
comunale
140
139
104
103
99
57
58
88
87
89
90
31
32
5

Lotto 1)

Agenzia del Territorio
CATASTO FABBRICATI
Ufficio Provinciale di
Reggio Emilia

Reggio Nell'Emilia	Protocollo n. del
Foglio: 197 Particella: 139	Tipo Mappale n. 100233 del 19/09/2013
Rappresentazione grafica dei subalterni	Scala 1 : 200

PIANO TERRA

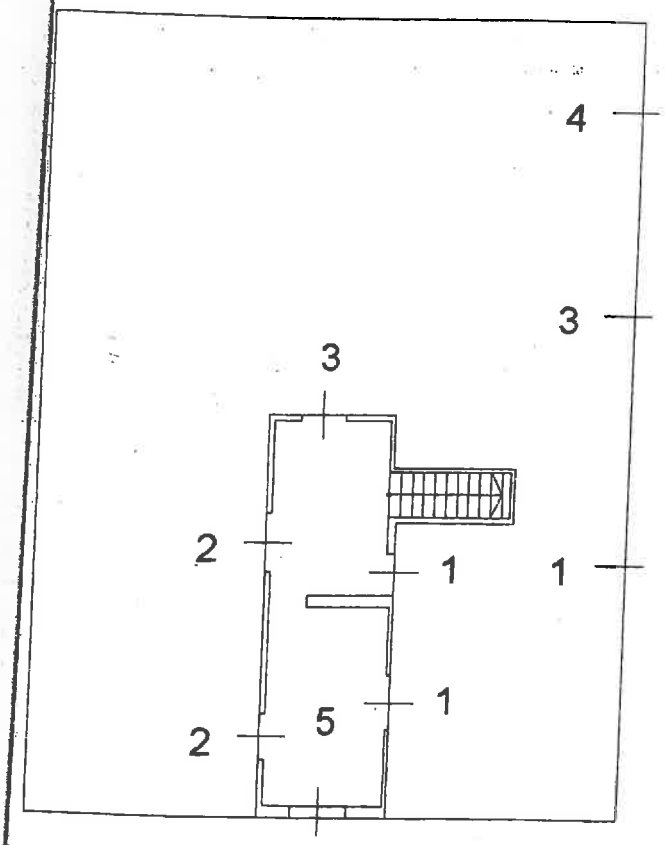

PIANO PRIMO

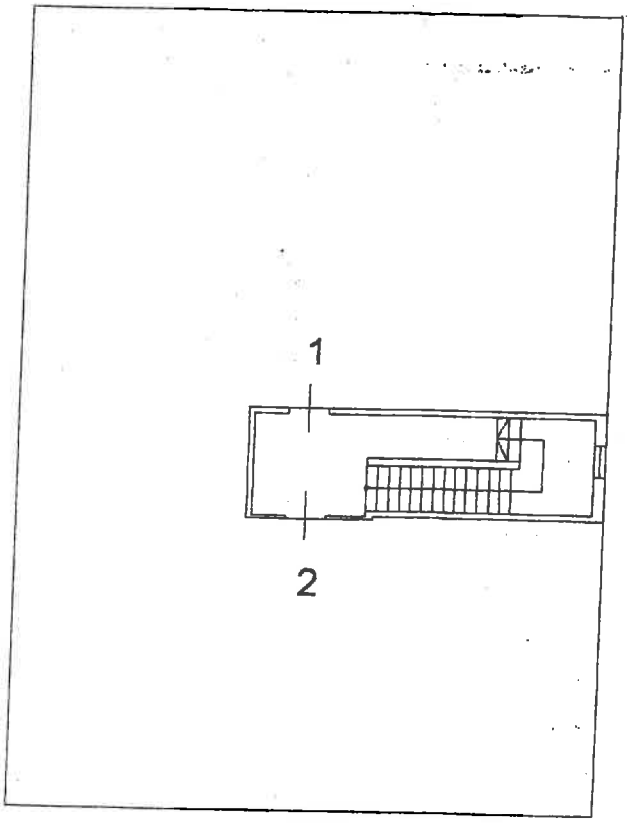

Volt 21

Agenzia delle Entrate
CATASTO FABBRICATI
Ufficio Provinciale di
Reggio Emilia

Dichiarazione protocollo n. del

Planimetria di u.i.u. in Comune di Reggio Nell'emilia

Via Werter Asseverati

Identificativi Catastali:
Sezione:
Foglio: 197
Particella: 139
Subalterno: 1

Compilata da:
Varini Simone

Iscritto all'albo:
Geometri

Prov. Reggio Emili

n. 1 Scala 1:200

PIANO TERRA

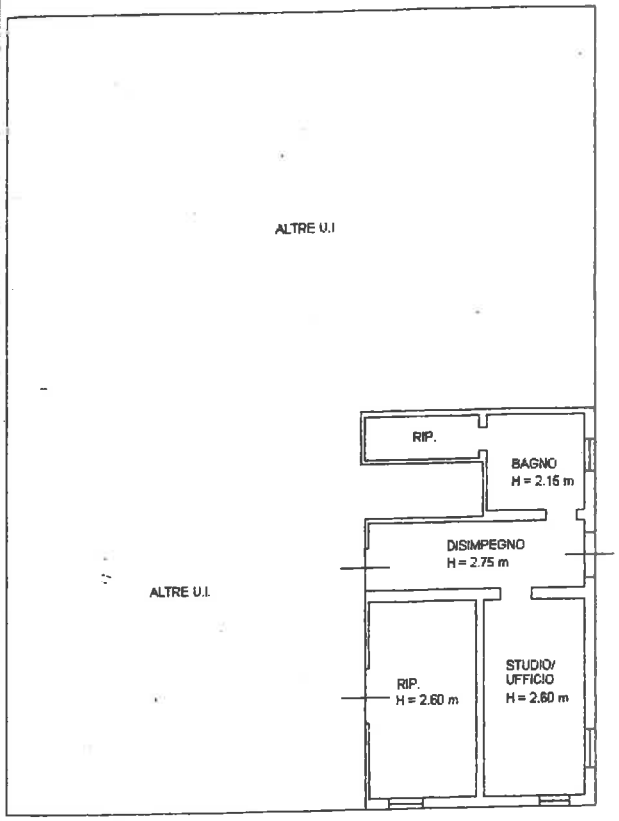

PIANO PRIMO H = 2.45 m

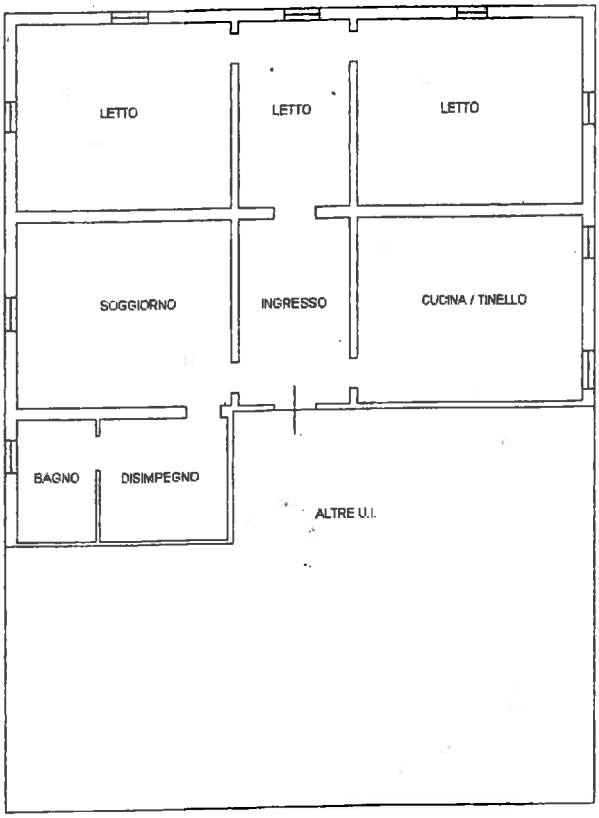

(allo A)

nzia del Territorio
ASTO FABBRICATI
cio Provinciale di
Reggio Emilia

Planimetria di u.i.u. in Comune di Reggio Nell'emilia

Via Werter Asseverati

Identificativi Catastali:	Compilata da:
Sezione:	Varini Simone
Foglio: 197	Iscritto all'albo: Geometri
Particella: 139	
Subalterno: 2	Prov. Reggio Emili

1 Scala 1:200

PIANO TERRA

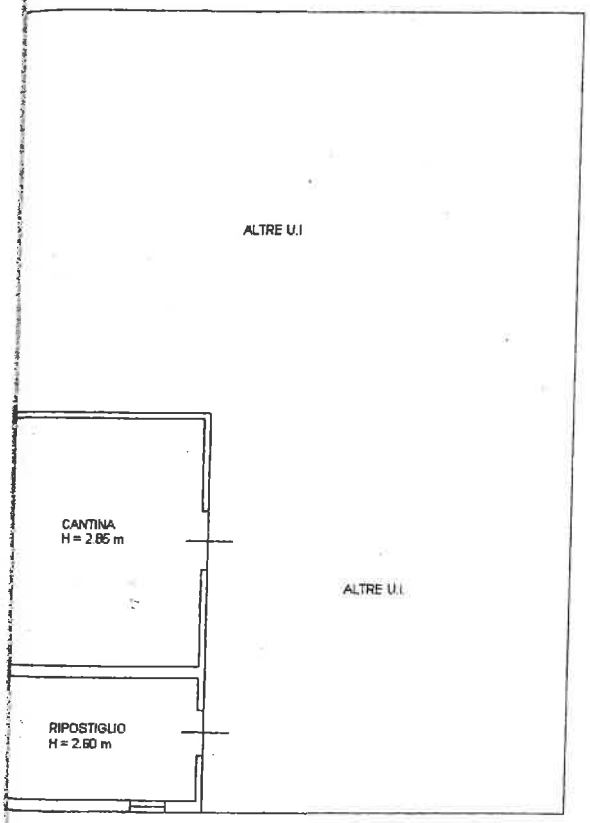

PIANO PRIMO H = 2.45 m

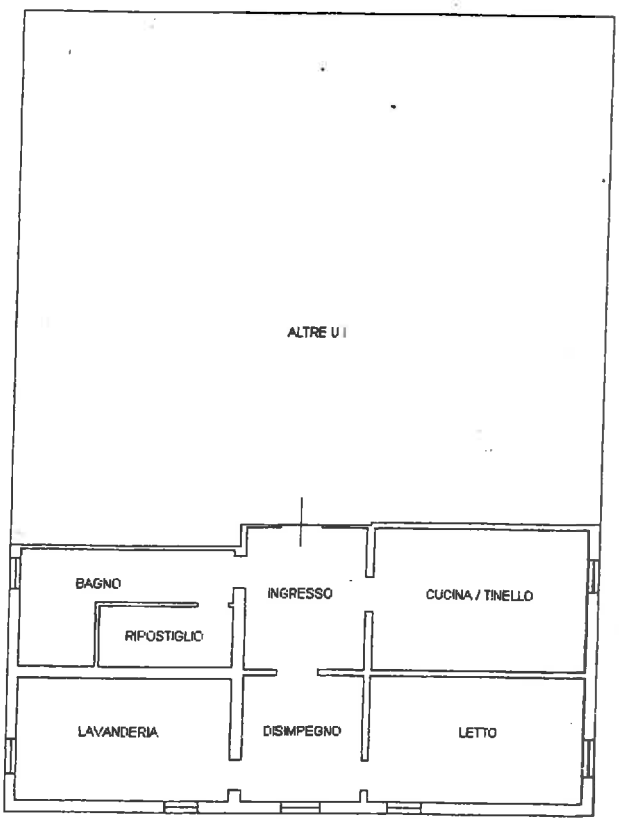

Agenzia del Territorio
CATASTO FABBRICATI
Ufficio Provinciale di
Reggio Emilia

Dichiarazione protocollo n. del

Planimetria di u.i.u. in Comune di Reggio Nell'emilia

Via Werter Asseverati

Identificativi Catastali:
Sezione:
Foglio: 197
Particella: 139
Subalterno: 3

Compilata da:
Varini Simone

Iscritto all'albo
Geometri

Prov. Reggio Emili

. 1 Scala 1:200

PIANO TERRA H = 2.60 m

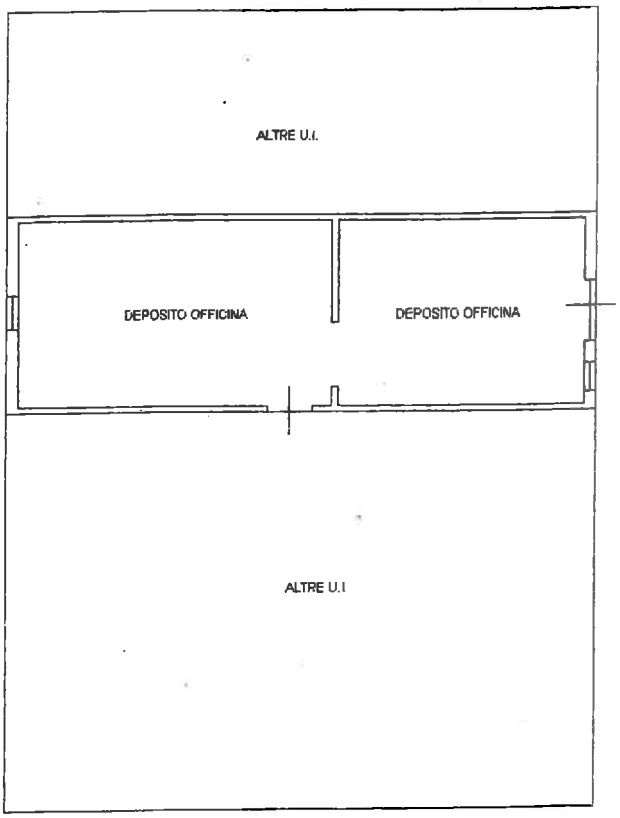

lotto 1)

lel Territorio
FABBRICATI
vinciale di
o Emilia

Dichiarazione protocollo n. del

Planimetria di u.i.u. in Comune di Reggio Nell'emilia

Via Werter Asseverati

Identificativi Catastali:	Compilata da:
Sezione:	Varini Simone
Foglio: 197	Iscritto all'alb Geometri
Particella: 139	
Subalterno: 4	Prov. Reggio Emi

Scala 1: 200
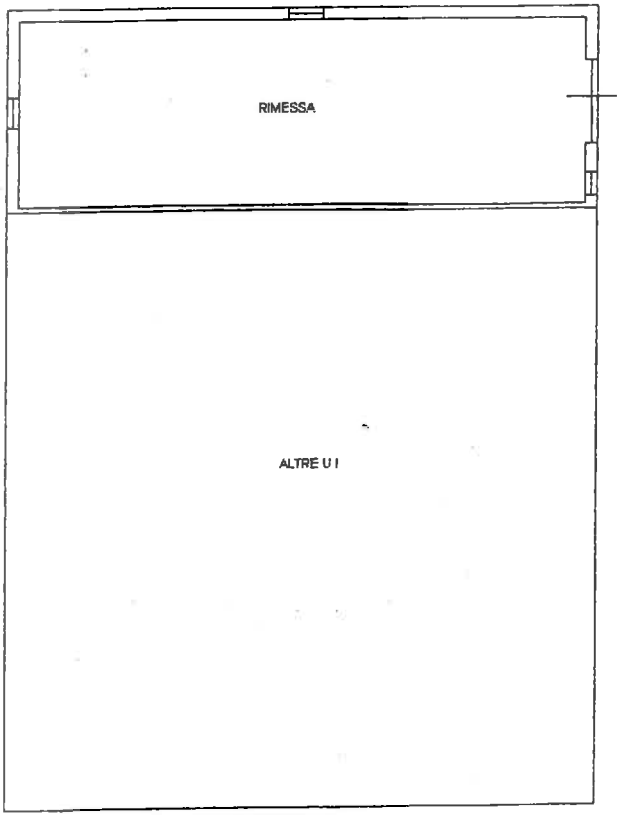
PIANO TERRA H = 2.60 m